












 Bâtiment administratif	 Aérodrome	 Route principale
 Structure de santé	 Mosquée	 Autre route
 École	 Église	 Rivière
 Marché		 Bâti
 Point d'eau		 Zone résidentielle
		 Végétation

Notes :

Les données, désignations ou frontières utilisées dans cette carte ne sont pas garanties sans erreur et n'impliquent en aucun cas la responsabilité ni l'approbation de AGORA, de ses partenaires ou organisations associées, ni des bailleurs de fond mentionnés sur cette carte.

Sources :

Données : AGORA 2020
Limite administrative : OCHA, 2018
Routes, bâtiments, usage du sol : ©OpenStreetMap Contributors
Syst. de coordonnées : GCS WGS 1984
Nom fichier : AGORA_CAR_Map_pr_Zémio_Carte Générale_15APR2021_A2

Fincancé par:



Fonds fiduciaire de l'UE pour la République centrafricaine